

Kapellenfietstocht



Samengesteld door Heemkundekring Paulus van Daesdonck ter gelegenheid van Open Monumentendag Breda 2020.

Gratis fietstocht bestemd voor iedereen, langs de kapellen van hun heemgebied, met mooie monumentale panden en het prachtige buitengebied met zijn bossen en beken.


Lengte tocht 35 km.

Vertrekpunt: Museum van Paulus van Daesdonck, Pennendijk 1, 4851 VB Ulvenhout.

Onderweg zijn er diverse horecagelegenheden voor eten, drinken of toiletbezoek. Bij de kapellen zelf is de informatie hierover aanwezig op de informatieborden.

Wij wensen jullie veel fietsplezier en een leuke tocht toe.





Kapellenfietstocht




Als u met de rug naar het museum van Paulus van Daesdonck (Pennendijk 1 in Ulvenhout staat), vertrek dan naar rechts, einde straat aan de linkerkant is het eerste kapelletje de Maria kapel.

Mariakapel, in 1938 gebouwd als een geschenk van de bevolking van Ulvenhout aan pastoor A.Vermunt bij zijn veertigjarig priesterjubileum. De kapel wordt onderhouden door vrijwilligers. Ulvenhout o.a. bekend van de fraaie landgoederen zoals Anneville waar Koningin Wilhelmina nog 6 weken gewoond heeft in 1945 (het noorden was nog bezet) en van de troetelek op de A58

Neem op de rotonde bij de kapel de derde afslag (Molenstraat). Net voorbij de vlaggen van Boerenbond en Jumbo linksaf (Chaamseweg) richting fietsknooppunt 40. Bij knp. 40 de Chaamsebaan oversteken. Hier vervolgt u richting knp. 44 en komt u in de Heistraat. Het fietspad helemaal afrijden tot aan de verharde weg (Goudbergseweg). Hier rechtsaf richting Strijbeek. Op het eind van de Goudbergseweg rechtsaf. Op de hoek ziet u de Hubertuskapel.

De Hubertuskapel, gebouwd in 1872 als vervanger van de kort daarvoor gesloopte kapel. De Hubertuskapel werd voor het eerst genoemd in 1518. Hubertus is de patroon van de jagers. Hij was bisschop van Maastricht. Hubertus leefde van 656 – 727. Strijbeek o.a. bekend van de Slag bij Strijbeek op 2 januari 1814 tussen de Franse en de Pruisische troepen. Strijbeek is ook bekend om de Smokkelaarsroute.



Kapellenfietstocht

Vervolg de tocht door het fietspad langs de Strijbeekseweg te vervolgen tot de afslag Galder, Rijsbergen. Hier linksaf. (Markweg). Volg de Markweg ongeveer 600 meter. Linksaf bij bord Sint Isidorus Veldkapel. Bij de splitsing links aanhouden, zandpad volgen (bord St. Isidorus). Na 200 meter. Aan de rechterzijde, achter de struiken vindt u de Kapel. (wandelpkn 95)

Op het einde van de reconstructie van het Markgebied omstreeks 2010 werd de veldkapel gebouwd, toegewijd aan Sint Isidorus, patroon van de landbouwers. In 2019 werd de kapel gerestaureerd en opnieuw ingewijd door Pater Luuk O.F.M. uit Meersel -Dreef en pastoor Lars Peetam van de parochie Ginneken.

Na bezichtiging van de kapel terugrijden tot verharde weg, dan linksaf (huisnr 15), op het einde van de weg linksaf, over de brug tot kruispunt, daar rechtsaf (Galderseweg).

Deze gaat over in de St. Jacobsstraat. Aan de linkerzijde, op de hoek van De Bouwerij staat een kapel:

Mariakapel “Koningin van de Vrede” gebouwd in 1949 op initiatief van kapelaan Oomen. Zijn vader was de architect. Gebouwd als dank dat Galder goed de oorlog is doorgekomen.

Rij verder de St. Jacobsstraat af, tot u aan uw linkerzijde de St. Jacobskapel ziet.


Jacobskapel is een Rijksmonument. Al bekend in 1468

De glazen toegangsdeur toont het monument aan de binnenzijde.

Galder bekend door o.a. Sint Jacobus de patroonheilige van de pelgrims, stopplaats op de pelgrimstocht voor voetgangers en fietsers naar Santiago de Compostella (NW Spanje)

Vervolg de tocht door Jacobusstraat verder uit te rijden. Op kruising links af (Galderseweg) Deze weg (fietspad links) volgen tot het kruispunt. Bij knp. 42, de Galderseweg recht oversteken, richting knp. 41 over de Scheelebrug (hier stond rond 1350 het kasteeltje van onze naamdrager Paulus van Daesdock, en het eerste fietspad links inrijden, richting knp. 36 (Mark). Bij knp. 36 linksaf over het bruggetje en 1^e fietspad rechts, richting knp. 83 volgen tot 1^e pad rechts (bij grote Hoeve van Staatsbosbeheer) Hier over de brug de Bieberglaan inrijden.

Einde Bieberglaan linksaf (Ulvenhoutselaan) Bij de rotonde 2^e straat rechts (vervolg Ulvenhoutselaan) tot huisnummer 25.



Kapellenfietstocht

**Aan de rechterzijde de voormalige Mariakapel. Thans in particuliere handen
Geen kapel meer. De kapel stond naast het Laurensziekenhuis. - Architect Th.
Zwegers. 1949 - Gebouwd door Fons van Iersel, eigenaar van de
Kwattafabrieken, als dank voor het feit dat zijn gezin ongeschonden de Tweede
Wereldoorlog is doorgekomen.**


**Het Ginneken bekend o.a. van Kasteel Bouvigne, het Mastbos en het fraaie
Markdal. En niet te vergeten de Ginnekenmarkt met zijn kroegjes.**

Vervolg de tocht over de Ulvenhoutselaan, daarna de Raadhuisstraat tot de Viandenlaan, daar rechtsaf. Op het eind van de Viandenlaan rechtsaf de Dillenburgstraat inrijden. Op het eind van de straat (Valkeniersplein), bij de stoplichten recht oversteken en de Valkenierslaan in zijn geheel uitrijden. Op het eind van de Valkenierslaan linksaf het fietspad volgen. Onder het viaduct door en vervolgens bij 2^e stoplicht rechtsaf de weg oversteken (Claudius Prinsenlaan) en recht door de Heerbaan inrijden. 1^e straat links Nieuwe Inslag inrijden, deze geheel uitrijden dan links en gelijk 1^e str. Rechts Lage Kant inrijden deze uitrijden tot kruising daar rechts af Heusdenhoutsestraat 1^e straat links Gastakker en 1^e straat Rechts Kapelstraat inrijden deze geheel uitrijden tot kruising recht oversteken naar Anna Kapel. Huisnummer 34

St. Annakapel – Voor het eerst genoemd in 1512

**De kapel was het religieus centrum van het voormalige kapeldorp
Heusdenhout. Het is een rijksmonument. Heusdenhout bekend o.a. van het
mooie landgoed huize de Weilust uit 1557. En het winkelcentrum
Bisschopshoeve vernoemd naar de 2 Bisschoppen Mgr. Leijten en Mgr. Oomen
die in de Kapelstraat zijn geboren.**

Vervolg de tocht door met de rug naar Kapel links af de Heusdenhoutseweg in rijden. Deze in zijn geheel uitrijden tot splitsing met Weilustlaan, hier linksaf. Heerbaan recht oversteken even naar links en meteen het fietspad voorbij het benzinstation rechts inrijden. Bij de stoplichten recht door de weg oversteken. Voorbij de kruising meteen naar rechts oversteken en het fietspad naast de snelweg volgen (Kluisstraat) Uitrijden tot aan de Dorstseweg, hier rechtsaf. Bij de rotonde recht oversteken en bord Bavel centrum volgen (Dorstseweg die overgaat in Kerkstraat). Bij de rotonde 2^e straat rechts (Kerkstraat) in. Deze weg bij bocht naar rechts volgen (Deken dr. Dirckxweg) tot rotonde. Hier dan linksaf, 2^e afslag, de Roosbergse weg in rijden. (na ongeveer 100 meter Mariakapel aan rechterzijde op nr.1.



Kapellenfietstocht

Mariakapel in 1951 gebouwd door Brabants Studentengilde.

Het oorspronkelijke Mariabeeld is verloren gegaan. Thans een Mariabeeld gesneden door Omer Gieliet, pastoor te Breskens.

Bavel o.a. bekend van Anno: 1920. het oude Seminarie van het bisdom Breda en van de Paters van de H.Harten.

Vervolg tocht door Roosbergseweg in zijn geheel uitrijden tot kruispunt, dan 1^e straat rechts de Woestenbergseweg. Over de snelweg tot einde weg, dan rechts af de Roijaaldreef in, voor het viaduct het fietspad aan linkerkant volgen. Onder viaduct door tot voorbij restaurant de Fazant. Hier linksaf en gelijk rechts de Kerkdreef in. Na een bocht naar rechts, 1^e pad links inrijden vervolgens 1^e straat links in (Hertespoor). Deze uitrijden, Annevillelaan oversteken en vervolg Weverdries. Einde straat rechtsaf Pennendijk. Deze volgen tot huisnummer 1. Het eindpunt. Museum van Paulus van Daesdonck.

Bedankt dat jullie aan deze tocht hebben deelgenomen door de voormalige dorpen in ons heemgebied (leefomgeving) dat zijn Ulvenhout-Strijbeek-Galder-Ginneken-Heusdenhout-en Bavel.

We hopen dat je het museum nog een keertje komt bezoeken.

Wij zijn open elke eerste zondag van de maand en elke woensdagmiddag tussen 14.00-16.00 uur. Toegang gratis.

Voor meer informatie info@paulusvandaesdonck.nl

